













# Zeichenerklärung

## Öffentliches Verkehrsnetz

-  Buslinienhaltestelle
-  Haltestelle nur in einer Richtung bedient
- Pranger** Haltestellenname
- 37** Liniennummer
-  Straßenbahnhaltestelle
- Königstr.** Haltestellenname
- 1** Liniennummer
-  Eisenbahnhaltestelle
- Ulm Ost** Haltestellenname
- R2/5** Liniennummer
-  SWU-MobilSAM Logo
- 77** SWU-MobilSAM Liniennummer
-  Gebiet SWU-MobilSAM

## Touristische Hinweise

-  Park-and-Ride-Plätze
-  Parkplatz, Parkhaus
-  Kirche, Kapelle
-  Schloß
-  Schule
-  Post



Innenstadtausschnitt Ulm/Neu-Ulm

1 cm in der Karte = 250 m in der Natur

Maßstab: 1 : 14 000